



## Seminar național

# „Proiecte ESPON 2013 în sprijinul formulării politicilor publice și strategiilor de dezvoltare teritorială”

Iași, 14 octombrie 2010

Punctul de Contact ESPON din România - Universitatea Alexandru Ioan Cuza din Iași și Ministerul Dezvoltării Regionale și Turismului vă adresează invitația de a participa la **Seminarul național „Proiecte ESPON 2013 în sprijinul formulării politicilor publice și strategiilor de dezvoltare teritorială”**, care va avea loc la Iași, 14 octombrie 2010.

**Scopul evenimentului** este valorificarea la nivel național a rezultatelor proiectelor de cercetare ESPON în formularea politicilor publice și strategiilor de dezvoltare teritorială integrată.

### Obiectivele evenimentului

- încurajarea utilizării rezultatelor proiectelor ESPON de către factorii de decizie, instituțiile publice și private de cercetare din domeniul urbanismului, amenajării și dezvoltării teritoriului;
- facilitarea dialogului și cooperării între practicieni și factorii de decizie în elaborarea politicilor teritoriale;
- sprijinirea practicienilor români în ceea ce privește utilizarea de noi indicatori și metodologii în elaborarea strategiilor de dezvoltare teritorială;
- schimbul de bune practici la nivel național privind elaborarea strategiilor teritoriale;
- identificarea unor exemple de bune practici în ceea ce privește planificarea teritorială integrată, la diverse niveluri (local, regional, național).

### Participanți

Evenimentul se adresează în principal reprezentanților autorităților publice locale, regionale și naționale (primării, consilii județene, prefecturi, agenții de dezvoltare regională, ministere), instituțiilor de cercetare: universități, centre de cercetare publice sau private, firmelor de consultanță în domeniul planificării teritoriale, ONG-uri, asociații din domeniu.

### Înregistrarea participării

Apreciem confirmarea participării la seminarul propus până pe data de **8 octombrie 2010** la adresele de e-mail [pcer@uaic.ro](mailto:pcer@uaic.ro), [georgiana\\_murgu@yahoo.com](mailto:georgiana_murgu@yahoo.com) sau la numărul de fax: 0232 201 474/0232 201 779. Persoana de contact: **Georgiana MURGU**, Punctul de Contact ESPON din România, telefon: 0232 201 751, mobil: 0754 068 106, fax: 0232 201 474/0232 201 779.



Universitatea  
Alexandru Ioan Cuza,



## SEMINAR NAȚIONAL

### „Proiecte ESPON 2013 în sprijinul formulării politicilor și strategiilor de dezvoltare teritorială integrată”

#### A G E N D A

##### Proiect

Iași, 14 octombrie 2010

Punctul de Contact ESPON din România

Str. Alexandru Lăpușneanu nr. 14, Sala de conferințe, Etaj V

9<sup>00</sup> – 9<sup>30</sup>

**Primirea și înregistrarea participanților**

09<sup>30</sup> – 10<sup>30</sup>

**Cuvânt de deschidere**

Eugen CURTEANU, Secretar de Stat, Ministerul Dezvoltării Regionale și Turismului

Prof. Dr. Gheorghe POPA, Prorector Cercetare-Inovare, Universitatea Al. I. Cuza, Iași

10<sup>30</sup> – 11<sup>00</sup>

**Programul ESPON 2013 – Rețeaua europeană de observare a dezvoltării și coeziunii teritoriale**

Teofil GHERCĂ, Șef serviciu, Direcția Generală Dezvoltare Teritorială, MDRT

Delia Elena POPA, Manager public, Direcția Generală Dezvoltare Teritorială, MDRT

11<sup>00</sup> – 11<sup>15</sup>

**Punctul de Contact ESPON în sprijinul participării active a României la implementarea Programului ESPON 2013**

Oana STOLERIU, Coordonator al Punctului de Contact ESPON din România, CUGUAT – TIGRIS

11<sup>15</sup> – 12<sup>00</sup>

**Proiectele ESPON - sursa de date și know how pentru cercetători și practicieni**

**Prezentare generală a proiectelor** (CUGUAT – TIGRIS, UAIC)

Octavian GROZA, Director CUGUAT – TIGRIS, Oana STOLERIU, Coordonator PCER

Georgiana MURGU, Persoana de contact PCER

**Contribuția instituțiilor din România la proiecte ESPON**

Teofil GHERCĂ, MDRT (ESPON TeDI – Territorial Diversity in Europe)

Alexandru RUSU, CUGUAT TIGRIS (ESPON Database)

Ion PELEANU, URBAN INCERC (ESPON Climate – Climate Change)

---

12<sup>00</sup> – 12<sup>15</sup> **Dezbateri**

**Moderator: Octavian GROZA**

---

12<sup>15</sup> – 13<sup>00</sup> **Prânz**

---

### Sesiunea 1 – Strategii de dezvoltare teritorială integrată

---

13<sup>00</sup> – 14<sup>30</sup> **Programul ESPON 2013 și strategiile naționale de dezvoltare teritorială**

**Teme de dezbateri:**

*Cu ce probleme se confruntă practicienii?*

*Ce date sunt necesare pentru elaborarea unei strategii de dezvoltare teritorială eficiente în România?*

*Cu ce poate ajuta ESPON practicienii români?*

**Teofil GHERCĂ**, MDRT (strategii teritoriale la nivel național);

**József BENEDEK** (Elaborarea STDI pentru Târgu Mureș),

**Mircea GRIGOROVSKI** (strategii teritoriale la nivel local/regional -Iași)

**Moderator: József BENEDEK , Universitatea Babeș-Bolyai, Cluj**

---

### Sesiunea 2 – Baze de date teritoriale

---

14<sup>30</sup> – 15<sup>30</sup> **Modele de analiză teritorială. Baze de date specifice.**

**Moderator: Octavian GROZA**

**Dumitrița Mesalina BOGHINCIUC** (Coridoarele verzi în România – potențial pentru dezvoltare teritorială durabilă)

**Mihai BULAI** (Spațiu și strategii de dezvoltare turistică în Moldova)

**Mădălina PAFTALĂ-CIUBOTĂRIȚA** (Imaginea de marcă urbană în cadrul strategiilor de dezvoltare teritorială)

**Andrei CHIRVASĂ** (Sensul cartierului în cadrul proiectelor de amenajare urbană)

---

### Sesiunea 3 – Formare specializată în domeniul dezvoltării teritoriale în sprijinul administrației publice

---

15<sup>30</sup> – 16<sup>00</sup> **Dezbateri**

*Care sunt necesitățile de expertiză ale administrației în domeniul dezvoltării teritoriale?*

*Care este oferta de specializări în domeniul administrației?*

**Moderator: Octavian GROZA**

---

16<sup>00</sup> – 16<sup>30</sup> **Concluzii**

## Scurtă prezentare a proiectelor de cercetare ESPON 2013

Primele proiecte finanțate în cadrul programului sunt:

### proiecte de cercetare aplicată

- **DEMIFER** - Demographic and Migratory Flows Affecting European Regions and Cities
- **EDORA** - European Development Opportunities in Rural Areas
- **ESPON CLIMATE** - Climate Change and Territorial Effects on Regions and Local Economies in Europe
- **FOCI** - Future Orientation for Cities
- **ReRISK** - Regions at Risk of Energy Poverty
- **TIPTAP** - Territorial Impact Package for Transport and Agricultural Policies

### proiecte de analiză focalizată

- **CAEE** – Case for agglomeration economies in Europe
- **ESPON TeDi** - Territorial Diversity in Europe
- **EUROISLANDS** - The Development of the Islands – European Islands and Cohesion Policy
- **METROBORDER** - Cross-Border Polycentric Metropolitan Regions
- **SS-LR** - Spatial Scenarios: New Tools for Local-Regional Territories
- **SURE**: Success for Convergence Regions' Economies

### proiect privind elaborarea bazei de date ESPON

- **ESPON DATABASE 2013**

**România participă la 3 dintre proiectele ESPON 2013 menționate: ESPON CLIMATE - Climate Change and Territorial Effects on Regions and Local Economies in Europe, ESPON TeDi - Territorial Diversity in Europe și ESPON DATABASE 2013**

## I. Proiecte de cercetare finanțate în cadrul Priorității 1 - Cercetare aplicată în domeniul dezvoltării teritoriale, competitivității și coeziunii teritoriale

### 1. DEMIFER - Demographic and Migratory Flows Affecting European Regions and Cities

**Tematică:** Fluxuri demografice și migratorii care afectează regiunile și orașele europene

**Scurtă prezentare:** Documentul de lucru privind viitorul demografic al Europei indică faptul că în jurul anului 2017 procesul de reducere a populației active va conduce la instalarea unui proces de stagnare și implicit la reducerea numărului de locuri de muncă. În acest context, Comisia UE recunoaște necesitatea imigrării populației din afara granițelor UE, ca soluție la cererea actuală de pe piața europeană a muncii. Al patrulea Raport de Coeziune atrage atenția asupra faptului că, în prezent, procesul de creștere a populației este deja dependent de imigrație. În documentul de lucru menționat anterior, Comisia a identificat necesitatea analizării efectelor migrației asupra viitorului demografic al Europei.

Ca răspuns la documentele cheie menționate, proiectul de cercetare analizează efectele fluxurilor demografice și migratorii care afectează regiunile și orașele europene, examinând implicațiile asupra competitivității regionale și coeziunii în Europa.

Proiectul de cercetare se derulează în perioada **septembrie 2008 – septembrie 2010**. Detalii privind ariile de cercetare și rezultatele așteptate ale proiectului precum și rapoartele elaborate în cadrul proiectului pot fi accesate la următorul link:

[http://www.espon.eu/main/Menu\\_Projects/Menu\\_AppliedResearch/demifer.html](http://www.espon.eu/main/Menu_Projects/Menu_AppliedResearch/demifer.html)

### 2. EDORA - European Development Opportunities in Rural Areas

**Tematică:** Oportunități de dezvoltare a diferitelor tipuri de zone rurale

**Scurtă prezentare:** Reforma Politicii Agricole Comune în cadrul Agendei 2000 a accentuat importanța dezvoltării rurale în cadrul politicilor sectoriale. Se consideră că, în conformitate cu Strategia Lisabona/Goteborg, dezvoltarea rurală contribuie în mod sustenabil la crearea de locuri de muncă și creșterea economică a zonelor rurale.

În acest context, proiectul va furniza informații privind oportunitățile de dezvoltare a diferitelor tipuri de zone rurale din Europa și va prezenta opțiunile pentru îmbunătățirea competitivității acestora. De asemenea proiectul va identifica oportunitățile pentru creșterea forței regionale prin intermediul cooperării teritoriale și va analiza posibilul impact al schimbărilor climatice asupra oportunităților de dezvoltare a zonelor rurale.

Proiectul de cercetare se derulează în perioada **septembrie 2008 – septembrie 2010**. Detalii privind ariile de cercetare și rezultatele așteptate ale proiectului precum și precum și rapoartele elaborate în cadrul proiectului pot fi accesate la următorul link:

[http://www.espon.eu/main/Menu\\_Projects/Menu\\_AppliedResearch/edora.html](http://www.espon.eu/main/Menu_Projects/Menu_AppliedResearch/edora.html)

### **3. ESPON CLIMATE - Climate Change and Territorial Effects on Regions and Local Economies in Europe**

**Tematică: Schimbările climatice și efectele teritoriale asupra economiilor regionale și locale din Europa**

**Scurtă prezentare:** Rapoarte precum cel de al patrulea Raport al Comitetului Interguvernamental privind Schimbările Climatice (IPCC - abreviere în limba engleză pentru Intergovernmental Panel on Climate Change) sunt fundamentale pentru conștientizarea cu privire la costurile pe care le generează lipsa de acțiune și interferența oamenilor asupra sistemului climatic al Pământului. Una dintre concluziile IPCC se referă la necesitatea elaborării de urgență a unor studii la nivel regional și chiar local. Mai mult, IPCC a identificat o cerere mare pentru elaborarea unor scenarii la nivel regional și local în scopul realizării unor analize de impact corespunzătoare. În a sa Carte Verde “Adaptarea la schimbările climatice din Europa – variante de acțiune pentru UE”, Comisia Europeană indică faptul că sunt necesare mai multe cercetări pentru a elimina neajunsurile privind înțelegerea fenomenului de încălzire globală și impactul acesteia asupra mediului.

În acest context, proiectul va analiza cum și în ce măsură schimbările climatice vor influența competitivitatea și coeziunea regiunilor din Europa. În plus, proiectul va investiga în ce mod politicile pot contribui la atenuarea efectelor schimbărilor climatice precum și la adaptarea și gestionarea acelor efecte ale schimbărilor climatice care nu pot fi evitate urmărind, în același timp, valorificarea sinergiilor politicilor de atenuare și de adaptare la schimbările climatice.

Proiectul de cercetare se derulează în perioada **martie 2009 – aprilie 2011**

Proiectul este derulat de către o echipă de cercetare<sup>1</sup> din care face **Institutul Național de Cercetare – Dezvoltare în Construcții, Urbanism și Dezvoltare Teritorială Durabilă „URBAN - INCERC”**

Detalii privind ariile de cercetare și rezultatele așteptate ale proiectului precum și precum și rapoartele elaborate în cadrul proiectului pot fi accesate la următorul link:

[http://www.espon.eu/main/Menu\\_Projects/Menu\\_AppliedResearch/climate.html](http://www.espon.eu/main/Menu_Projects/Menu_AppliedResearch/climate.html)

### **4. FOCI - Future Orientation for Cities.**

**Tematică: Orașe și aglomerări urbane: funcționalitate și potențial de dezvoltare pentru asigurarea competitivității și coeziunii europene.**

---

<sup>1</sup> Grup Transnațional de Proiect

**Scurtă prezentare:** Orașele și dezvoltarea urbană reprezintă elemente principale luate în considerare în formularea politicilor actuale de dezvoltare teritorială. Având în vedere obiectivele Agendei Lisabona privind creșterea economică și a locurilor de muncă, orașele sunt văzute ca principalele motoare potențiale care să contribuie la realizarea obiectivelor stabilite, acest rol al orașelor fiind afirmat și în documentele cu privire la politicile europene din perioada 2007 – 2013, precum și în Orientările Strategice Comunitare, Agenda Teritorială și „Carta privind Sustenabilitatea Orașelor din Europa”, document care completează Agenda Teritorială prin accentul orientat pe topicul orașelor sustenabile.

Prin urmare, proiectul va analiza stadiul actual, tendințele și perspectivele de dezvoltare ale principalelor orașe și aglomerări urbane din Europa. Va identifica forțele care generează dezvoltare urbană, acestea fiind foarte importante pentru înțelegerea evoluțiilor urbane și pentru furnizarea de scenarii de dezvoltare a orașelor din Europa, pe baza cărora să fie elaborate politici alternative.

Proiectul de cercetare se derulează în perioada **septembrie 2008 – decembrie 2010**. Detalii privind ariile de cercetare și rezultatele așteptate ale proiectului precum și precum și rapoartele elaborate în cadrul proiectului pot fi accesate la următorul link:

[http://www.espon.eu/main/Menu\\_Projects/Menu\\_AppliedResearch/foci.html](http://www.espon.eu/main/Menu_Projects/Menu_AppliedResearch/foci.html)

## **5. ReRISK - Regions at Risk of Energy Poverty**

**Tematică: Efectele creșterii prețurilor energiei asupra competitivității regionale.**

**Scurtă prezentare:** Europa a intrat într-un cadru nou privind energia: prețul energiei este în creștere iar dependența de combustibilul fosil este din ce în ce mai mare. Astfel, cererea de energie va trebui să aibă în vedere în viitor energia regenerabilă și focalizarea pe economisirea energiei. Ministerele din cadrul UE, responsabile cu dezvoltarea teritorială au acordat prioritate acestui subiect prin afirmarea în Agenda Teritorială (2007), a intenției de a explora și dezvolta oportunități pentru noi surse de energie regenerabilă. Luând în considerare acest aspect, proiectul este focalizat pe oportunitățile de sprijinire a surselor de energie nepoluante și competitive pentru regiunile europene și pe generarea și întărirea surselor de energie durabilă. Proiectul furnizează informații privind perspectivele teritoriale ale impactului creșterii prețurilor energiei asupra competitivității regiunilor europene precum și asupra coeziunii din Europa pe termen lung.

Proiectul de cercetare se derulează în perioada **iulie 2008 – iulie 2010**. Detalii privind ariile de cercetare și rezultatele așteptate ale proiectului precum și precum și rapoartele elaborate în cadrul proiectului pot fi accesate la următorul link:

[http://www.espon.eu/main/Menu\\_Projects/Menu\\_AppliedResearch/rerisk.html](http://www.espon.eu/main/Menu_Projects/Menu_AppliedResearch/rerisk.html)

## **6. TIPTAP - Territorial Impact Package for Transport and Agricultural Policies**

**Tematică: Evaluarea impactului teritorial al politicilor**

**Scurtă prezentare:** Agenda Teritorială evidențiază impactul pe care politicile europene și nationale îl au asupra teritoriului și subliniază faptul că acest aspect este necesar să fie luat în considerare de către factorii de decizie. De asemenea, Cartea Verde a Coeziunii Teritoriale evidențiază importanța coordonării dintre politicile sectoriale și politicile teritoriale pentru a valorifica la maximum efectele sinergice și pentru a evita posibilele conflicte între acestea.

Proiectul TIPTAP continuă rezultatele obținute anterior în cadrul Programului ESPON 2006. Prin acest proiect va fi dezvoltat și îmbunătățit un instrument pentru evaluarea ex-ante a impactului teritorial al politicilor. Acest instrument va fi aplicat politicilor de transport și agricultură și va furniza date cu privire la impactul teritorial al acestor politici. Rezultatele pot fi utilizate pentru a sprijini procesul de corelare a politicilor.

Proiectul de cercetare se derulează în perioada **iulie 2008 – noiembrie 2009**. Detalii privind ariile de cercetare și rezultatele așteptate ale proiectului precum și precum și rapoartele elaborate în cadrul proiectului pot fi accesate la următorul link:

[http://www.espon.eu/main/Menu\\_Projects/Menu\\_AppliedResearch/tiptap.html](http://www.espon.eu/main/Menu_Projects/Menu_AppliedResearch/tiptap.html)

## **II. Proiecte de cercetare finanțate în cadrul Priorității 2 – Analize focalizate la cererea utilizatorilor.**

### **7. CAEE - The Case for Agglomeration Economies in Europe**

#### **Tematică: Economii de aglomerație din Europa**

**Scurtă prezentare:** Orașele din Europa sunt centre financiare și comerciale, centre culturale, ale creativității și cunoașterii, centre de comunicații, putere și influență, precum și centre turistice. Concentrarea de oameni și afaceri generează foarte multe beneficii. Aglomerația urbană reprezintă un proces dinamic având în vedere faptul că orașele nu sunt arii statice. Întrădeavă, mărimea orașului și variațiile sunt elemente care pot determina schimbarea.

Proiectul este un studiu focalizat din punct de vedere economic care analizează procesul de aglomerație din cadrul orașelor din Europa (ex.: regiuni NUTS 2 care conțin un oraș capitală). Analizele vor contribui la creșterea gradului de înțelegere și vor furniza recomandări privind forma și aglomerația urbană luând în considerare atât costurile economice și beneficiile unor mari aglomerații urbane.

Proiectul de cercetare a fost derulat în perioada **martie 2009 – iunie 2010**. Detalii privind ariile de cercetare și rezultatele așteptate ale proiectului precum și precum și rapoartele elaborate în cadrul proiectului pot fi accesate la următorul link:

[http://www.espon.eu/main/Menu\\_Projects/Menu\\_TargetedAnalyses/CAEE.html](http://www.espon.eu/main/Menu_Projects/Menu_TargetedAnalyses/CAEE.html)

### **8. ESPON TeDi - Territorial Diversity in Europe**

#### **Tematică: Diversitatea teritorială**

**Scurtă prezentare:** Agenda Teritorială, precum și Strategiile de la Lisabona și Göteborg au arătat că trebuie identificată și mobilizată diversitatea potențialului teritorial al regiunilor de a contribui la dezvoltarea durabilă, creșterea economică și crearea locurilor de muncă în UE. La obiectivele enunțate de aceste documente nu contribuie doar zonele metropolitane și zonele urbane majore. De fapt, multe regiuni care nu se încadrează în categoriile amintite contribuie semnificativ la obiectivele Strategiei Lisabona și a Strategiei de la Göteborg.

Obiectivul acestui proiect este de a furniza informații care să ajute la o mai bună înțelegere a proceselor de dezvoltare în teritoriile din afara Pentagonului<sup>2</sup> care fac parte din următoarele categorii: zone insulare, zone montane, zone slab populate sau periferice. Analiza își propune în special să sublinieze modul în care aceste teritorii pot contribui la îndeplinirea obiectivelor Strategiei Lisabona și a celei de la Göteborg. Prin concentrarea pe un eșantion reprezentativ, proiectul va formula concluzii mai generale asupra categoriilor de teritorii analizate.

Proiectul de cercetare a fost derulat în perioada **februarie 2009 – mai 2010**. Detalii privind ariile de cercetare și rezultatele așteptate ale proiectului precum și precum și rapoartele elaborate în cadrul proiectului pot fi accesate la următorul link:

[http://www.espon.eu/main/Menu\\_Projects/Menu\\_TargetedAnalyses/espotedi.html](http://www.espon.eu/main/Menu_Projects/Menu_TargetedAnalyses/espotedi.html)

Proiectul este derulat în cadrul unui parteneriat din care fac parte două instituții din România:

**Ministerul Dezvoltării Regionale și Turismului și Centrul de Formare și Inovare pentru Dezvoltare în Carpați, Vatra Dornei - CEFIDEC Vatra Dornei**

---

<sup>2</sup> Conform ESDP din 1999, Pentagonul este aria centrală a Uniunii Europene cuprinsă între Londra, Paris, Milano, München și Hamburg și care prezintă o competitivitate economică ridicată, nivel de venituri mare și infrastructură dezvoltată.

## 9. METROBORDER - Cross-Border Polycentric Metropolitan Regions

**Tematică:** Regiuni metropolitane transfrontaliere policentrice

**Scurtă prezentare:** Regiunile metropolitane sunt considerate în general motoare ale dezvoltării teritoriale în context național, dar și motoare ale dezvoltării economice, sociale și culturale la scară europeană și mondială. Multe regiuni de graniță dispun de potențial specific pentru regiuni metropolitane transfrontaliere policentrice, dar totodată se confruntă cu bariere specifice. Totuși, regiunile transfrontaliere par să fie sistematic subestimate în ceea ce privește oportunitățile de dezvoltare, astfel că gradul de conștientizare asupra avantajelor specifice trebuie îmbunătățit.

De aceea, proiectul se adresează regiunilor metropolitane transfrontaliere din Europa în relație cu scopul de dezvoltare policentrică. El are drept scop identificarea criteriilor, potențialelor și practicilor de guvernare, pe baza informațiilor disponibile din ESPON asupra regiunilor transfrontaliere metropolitane din Europa și propunerea unor opțiuni pentru strategiile de dezvoltare în sensul unei abordări multi-nivel pentru două studii de caz (Upper Rhine Region și Greater Region).

Proiectul de cercetare se derulează în perioada **ianuarie 2009 – decembrie 2010**. Detalii privind ariile de cercetare și rezultatele așteptate ale proiectului precum și precum și rapoartele elaborate în cadrul proiectului pot fi accesate la următorul link:

[http://www.espon.eu/main/Menu\\_Projects/Menu\\_TargetedAnalyses/metroborder.html](http://www.espon.eu/main/Menu_Projects/Menu_TargetedAnalyses/metroborder.html)

## 10. SS-LR - Spatial Scenarios: New Tools for Local - Regional Territories

**Tematică:** Scenarii spațiale – instrumente noi pentru teritoriile locale-regionale

**Scurtă prezentare:** Capacitatea de transfer a metodologiilor scenariilor spațiale către scara locală-regională este un subiect extrem de relevant. Elaboratorii de politici și factorii de interes implicați în procesele de planificare strategică au nevoie de instrumente de prognoză teritorială care să identifice factorii cheie și tendințele principale, pentru a anticipa schimbările. Este nevoie să se dezvolte și să se aplice metodologii și instrumente de prognoză regională la scara teritorială potrivită, care să corespundă teritoriilor locale-regionale funcționale.

Scopul acestei activități este de a transfera, adapta și aplica metodologia scenariilor spațiale folosită în cadrul proiectului ESPON 3.2. la o scară funcțională teritorială mai mică sau cel mult egală cu NUTS 3. Metodologia și instrumentele vor fi aplicate în provincia Barcelona. Rezultatele acestui proiect ar trebui să dezvolte capacitatea elaboratorilor de politici de a realiza politici teritoriale regionale, sociale și economice și strategii de dezvoltare pentru teritoriile lor.

Proiectul de cercetare a fost derulat în perioada **martie 2009 – iunie 2010**. Detalii privind ariile de cercetare și rezultatele așteptate ale proiectului precum și precum și rapoartele elaborate în cadrul proiectului pot fi accesate la următorul link:

[http://www.espon.eu/main/Menu\\_Projects/Menu\\_TargetedAnalyses/SS\\_LR.html](http://www.espon.eu/main/Menu_Projects/Menu_TargetedAnalyses/SS_LR.html)

## 11. SURE: Success for Convergence Regions' Economies

**Tematică:** Succesul economiilor regiunilor de convergență

**Scurtă prezentare:** Este recunoscut faptul că regiunile de convergență nu suferă numai de un produs intern brut mediu mult mai scăzut, dar că necesită o creștere mai rapidă decât a celorlalte regiuni și asigurarea consistenței acestei creșteri. Pentru a se adresa acestui aspect, multe proiecte cu finanțare Europeană au drept scop stimularea dezvoltării acestor regiuni și sprijinirea întăririi capacității regionale în domeniile capitalului fizic și uman, inovării, societății bazate pe cunoaștere, adaptabilității la schimbare, mediu, eficiența administrativă.

Proiectul se concentrează pe provocările specifice de dezvoltare a regiunilor de convergență din cadrul UE. În ciuda faptului că aceste regiuni au primit finanțări importante, nu toate au beneficiat în aceeași măsură de aceste finanțări și prin urmare unele nu sunt capabile să își îmbunătățească competitivitatea și performanțele sociale și economice. Proiectul își propune să aducă clarificări asupra motivului pentru care unele regiuni nu sunt capabile să își îmbunătățească competitivitatea. Pentru aceasta, va compara sistematic factorii relevanți pentru creșterea economică și va analiza proiectele de coeziune de succes din ultimii 15 ani în regiuni de convergență cu rate mari și mici de creștere.

Proiectul de cercetare a fost derulat în perioada **martie 2009 – iunie 2010**. Detalii privind ariile de cercetare și rezultatele așteptate ale proiectului precum și precum și rapoartele elaborate în cadrul proiectului pot fi accesate la următorul link:

[http://www.espon.eu/main/Menu\\_Projects/Menu\\_TargetedAnalyses/SS\\_LR.html](http://www.espon.eu/main/Menu_Projects/Menu_TargetedAnalyses/SS_LR.html)

## **II. Proiecte de cercetare finanțate în cadrul Priorității 3 – Platformă și instrumente științifice**

### **12. ESPON DATABASE 2013**

**Tematică: Bază de date ESPON și dezvoltarea de baze de date**

**Scurtă prezentare:** La nivelul european mai multe inițiative au fost demarate cu scopul promovării comparabilității datelor precum și al creșterii calității acestora; spre exemplu **Directiva INSPIRE** al cărei obiectiv este de a furniza informații geografice armonizate și de calitate în scopul formulării, implementării și evaluării politicilor Comunității și a sprijinirii inițiativei GMES (Global Monitoring for Environment and Security) lansată în anul 1998.

Pentru ESPON, baza de date reprezintă un element central al platformei științifice și un instrument care furnizează date pentru analiza bazată pe indicatori teritoriali. Baza de date este la fel de important ca și un instrument de monitorizare teritorială continuă. În acest context este de o extremă importanță menținerea, actualizarea, dezvoltarea continuă și extinderea bazei de date elaborate în cadrul Programului ESPON 2006.

Proiectul de cercetare se derulează în perioada **iulie 2008 – februarie 2011**. Detalii privind ariile de cercetare și rezultatele așteptate ale proiectului precum și precum și rapoartele elaborate în cadrul proiectului pot fi accesate la următorul link:

[http://www.espon.eu/main/Menu\\_Projects/Menu\\_ScientificPlatform/espondatabase2013.html](http://www.espon.eu/main/Menu_Projects/Menu_ScientificPlatform/espondatabase2013.html)

Proiectul este derulat în cadrul unui parteneriat din care face parte o instituție din România:

**Univ. „Al. I. Cuza” Iași, Facultatea de Geografie și Geologie, Departamentul de Geografie, CUGUAT-TIGRIS**



Universitatea  
Alexandru Ioan Cuza, Iași



# INFORMAȚII PRACTICE

pentru participanții la Seminarul național  
**„Proiecte ESPON 2013 în sprijinul formulării  
politicilor și strategiilor de dezvoltare teritorială  
integrată”**

Iași, 14 octombrie 2010

## LOCATIE

### Punctul de Contact ESPON din România

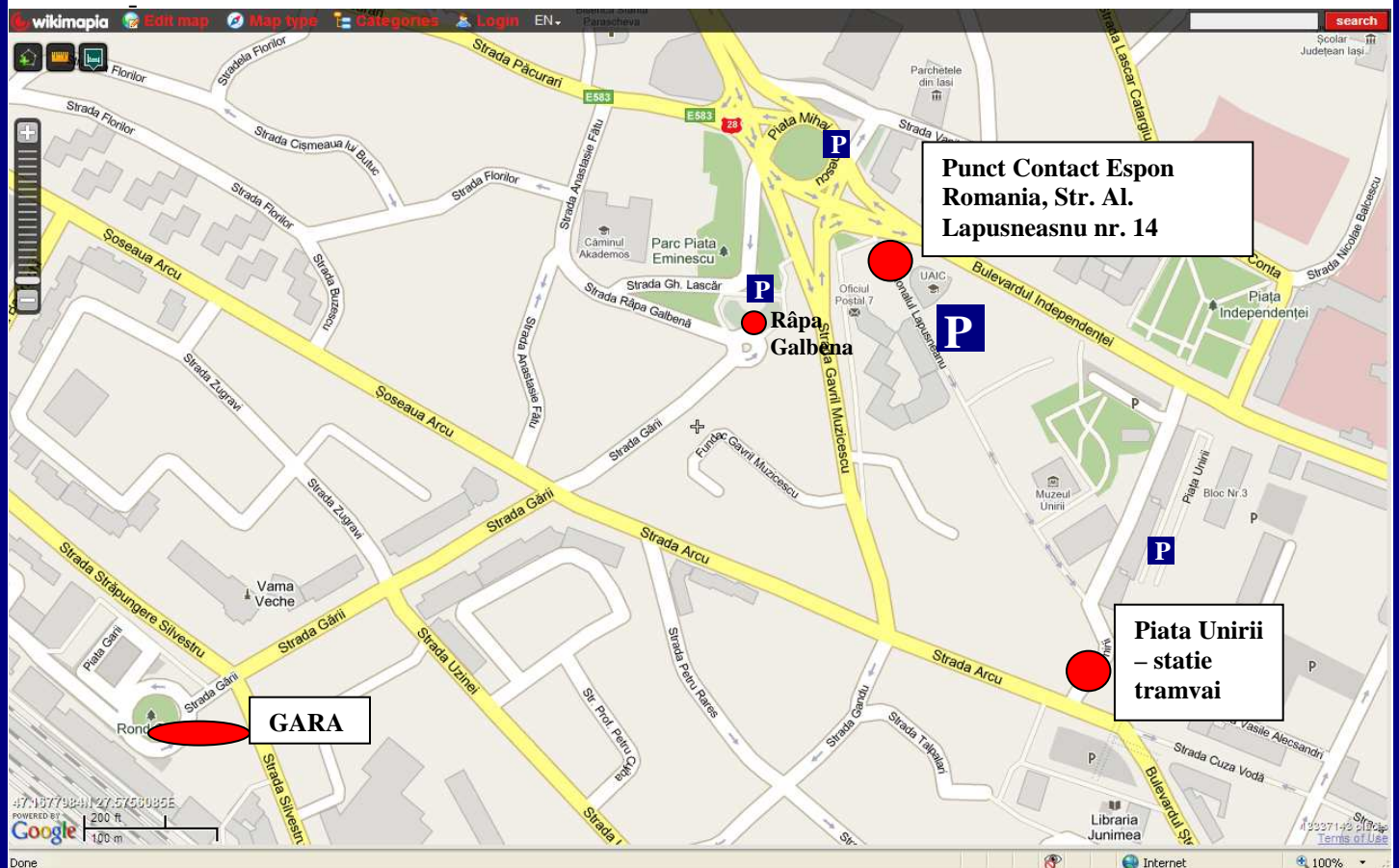
Str. Alexandru Lăpușneanu nr. 14, Sala de conferințe, Etaj V

## ACCES

### Cu trenul:

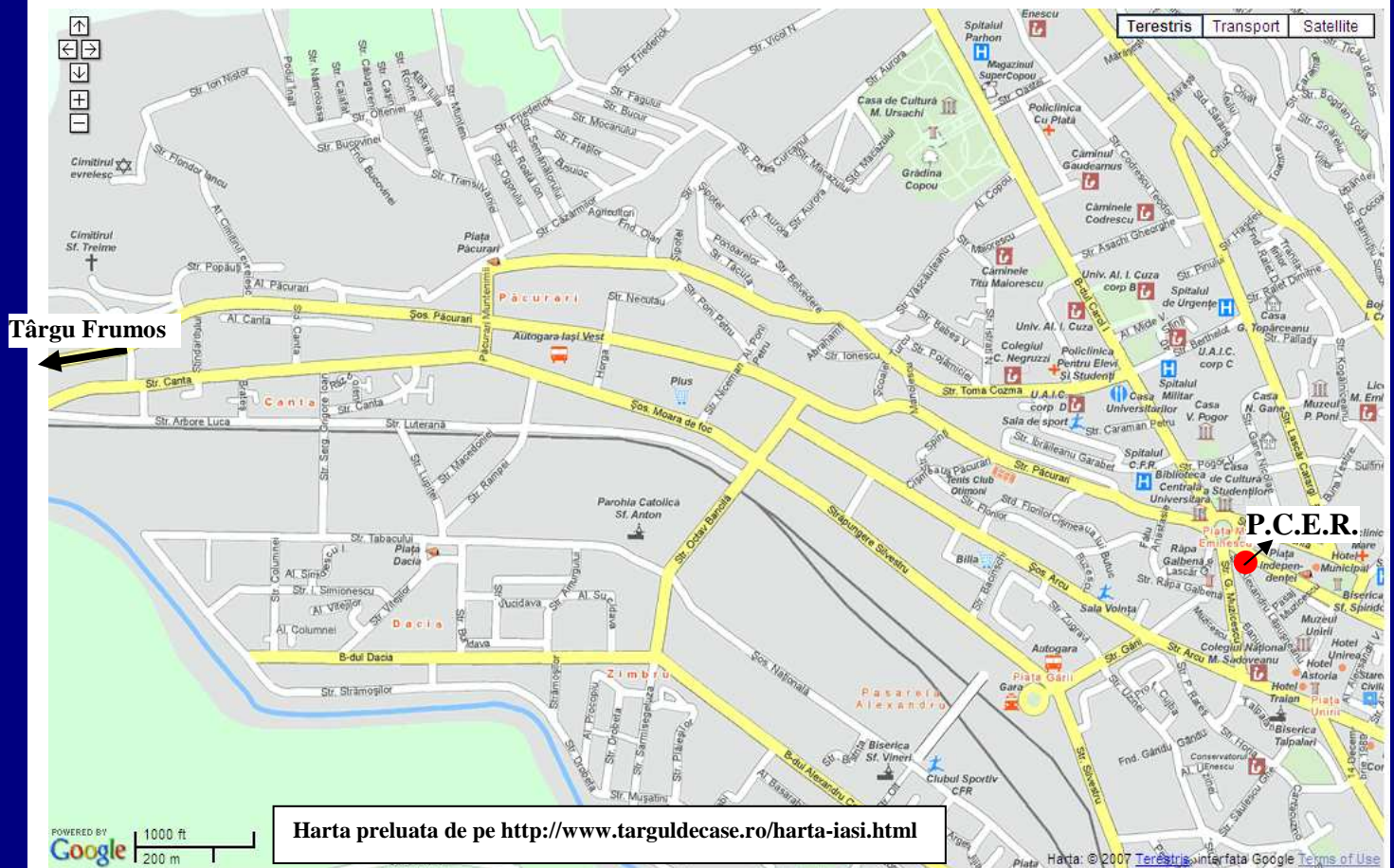
Dinspre Gara Iași:

- **Taxi:** stația de taxi se află în fața gării,
- **Tramvai:** stația de tramvai și casa de bilete se află în fața gării. Luați tramvaiele 3, 7, 6 către stația **Piața Unirii**, de unde mergeți pe jos 5 minute, pe strada Al. Lăpușneanu.



## Cu mașina:

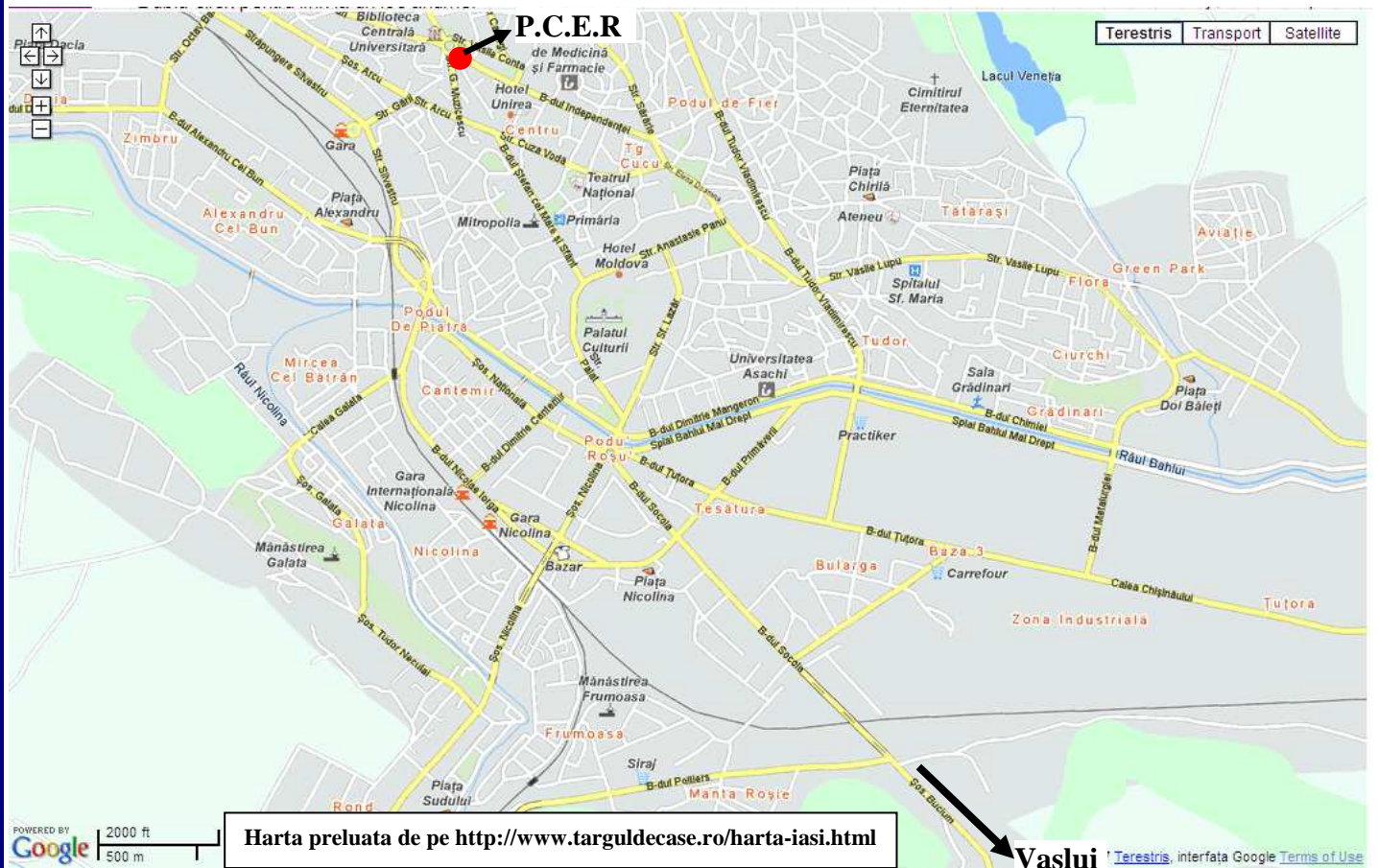
- **dinspre Tg. Frumos:** urmăriți **Șoseaua Păcurari** până în **rondul de la Piața Eminescu**, unde se află și sediul PCER.



- **dinspre Vaslui:** urmăriți strada Șoseaua Bucium – Bvd. Socola – rond Podul Roș – Strada Palat – str. A. Panu – Bulevardul Independenței – Piața Independenței – Piața Eminescu.

**Parcare cu plată:** lângă clădirea P.C.E.R., sau în Piața Unirii

**Parcare fără plată:** în rondul de la Piața Independenței (în fața Casei Studenților)



## Cazare în Iași:

Întrucât seminarul se suprapune cu Sărbătorile Iașilor, vă recomandăm să vă faceți din timp rezervări la hoteluri.

### Recomandări

NUME	STRADA	TEL./FAX	PAGINA INTERNET-e+mail	TARIFE
<b>Hotel Unirea, 3*</b>	Str. Piața Unirii nr. 5	tel: +40 232 205 000	<a href="http://www.hotelunirea.ro">www.hotelunirea.ro</a> <a href="mailto:rezervari@hotelunirea.ro">rezervari@hotelunirea.ro</a>	<b>cu mic dejun inclus</b> : Single - 225 lei, Double - 295 lei
<b>Grand Hotel Traian, 3*</b>	Str. Piața Unirii nr. 1	tel: +40 232 266 666 fax: +40 232 212 187	<a href="http://www.grandhoteltraian.ro">www.grandhoteltraian.ro</a> <a href="mailto:reservation@grandhoteltraian.ro">reservation@grandhoteltraian.ro</a>	<b>cu mic dejun inclus</b> : Single 69 Euro , Double 85 Euro
<b>Hotel Astoria, 3*</b>	<b>Str. Lăpușneanu nr. 1</b>	tel: +40 232 233 888 fax: +40 232 244 777	<a href="http://www.hotelastoria.ro">www.hotelastoria.ro</a> <a href="mailto:reservation@hotelastoria.ro">reservation@hotelastoria.ro</a>	Single 185 lei, Dubla 275 lei
<b>Hotel Continental, 2*</b>	<b>Str. Cuza Vodă nr. 4</b>	tel: +40 232 211 846, +40 267 744, +0749 215 630	<a href="http://www.continental-iasi.ro">www.continental-iasi.ro</a> <a href="mailto:rezervari@continental-iasi.ro">rezervari@continental-iasi.ro</a>	Camera cu un pat 111,33 lei Camera cu un pat, aer condiționat 126,54 lei Camera cu două paturi 151,71 lei Camera cu două paturi, aer condiționat 166,91 lei
<b>Hotel Ceramica, 2*</b>	Bvd.Tudor Vladimirescu nr. 103 A	tel:+40 232 271 427 fax: +40232 200 291 Mobil: +40 745 833 949	<a href="http://www.hotelceramicaiasi.ro">www.hotelceramicaiasi.ro</a> <a href="mailto:office@hotelceramicaiasi.ro">office@hotelceramicaiasi.ro</a>	Camera single 100 lei Camera dublă 110 lei Apartament 165 lei

Alte informații privind hoteluri și restaurante din Iași:

<http://www.laiasi.ro/>

<http://iasi.inoras.ro/>

<http://www.targuldecase.ro/harta-iasi.html>

<http://www.iasi4u.ro/>

### Surse de informare

[www.espon.eu](http://www.espon.eu)

[www.esponromania.ro](http://www.esponromania.ro) (Site-ul web al Punctului de Contact ESPON din România)

[www.mdrt.ro](http://www.mdrt.ro) - [Secțiunea ESPON](#) (Site-ul web al Autorității Naționale pentru Programul ESPON 2013)

[www.infocooperare.ro](http://www.infocooperare.ro) - [INFO ESPON](#) (Portalul programelor de cooperare teritorială europeană).

### ***Ești interesat de Programul ESPON 2013?***

*România, prin Ministerul Dezvoltării Regionale și Turismului, participă alături de toate statele membre ale Uniunii Europene și alte patru state partenere: Norvegia, Elveția, Islanda și Liechtenstein la implementarea **Programului ESPON 2013 – Reteaua europeană de observare a dezvoltării și coeziunii teritoriale.***

***ESPON 2013 – Reteaua europeană de observare a dezvoltării și coeziunii teritoriale** este un program operational în cadrul Obiectivului Cooperare Teritorială Europeană al Politicii de Coeziune a Uniunii Europene, prin care **este finanțată cercetarea teritoriului european.***

*Programul ESPON 2013 este finanțat prin Fondul European de Dezvoltare Regională și prin contribuția tuturor statelor membre ale UE și a statelor partenere.*

***Scopul** Programului ESPON 2013 este de a sprijini formularea politicii care vizează coeziunea și dezvoltarea armonioasă a teritoriului european prin **(1)** furnizarea de informații, statistici, analize și scenarii comparabile privind dinamica teritoriului, precum și prin **(2)** evidențierea capitalului teritoriului și potențialului de dezvoltare a regiunilor și teritoriilor de dimensiuni mai mari, contribuind, astfel, la creșterea competitivității, intensificarea cooperării teritoriale și dezvoltarea durabilă și echilibrată a teritoriului european.*